




## LEGENDA ZMIEN A DOPLNKOV č.7

### ŠIRŠIE VZŤAHY (výkres č.1)

stav návrh výhľad



 KOMUNIKÁCIE RÝCHLOSTNÉ

 ÚZEMIE RIEŠENÉ V RÁMCI ZaD č.7  
 OCHRANNÉ PÁSMA JE MOCHOVCE (30 km)  
 PRAVDEPODOBŇA ENVIRONMENTÁLNA ZÁŤAŽ

### KOMPLEXNÝ URBANISTICKÝ NÁVRH (výkres č. 2)




stav návrh výhľad





 OCHRANNÉ PÁSMA VŠETKÝCH DRUHOV

 PLOCHY A POZEMKY BYTOVÝCH DOMOV  
 PLOCHY OBČIANSKEJ VYBAVENOSTI

 PLOCHY TECHNICKEJ VYBAVENOSTI

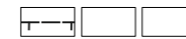

 PLOCHY VEREJNEJ ZELENE

 REGULATÍVY ÚZEMNÉHO ROZVOJA  
 VEREJNOPROSPEŠNÉ STAVBY  
 OZNAČENIE ZMENY



 HRANICA RIEŠENÉHO ÚZEMIA  
 HRANICA REGULOVANEJ PLOCHY  
 PLOCHY TECHNICKÉHO VYBAVENIA ÚZEMIA  
 PLOCHY DOPRAVNÉHO VYBAVENIA




## NÁVRH DOPRAVY (výkres č.3)





stav návrh výhľad

 OCHRANNÉ PÁSMA VŠETKÝCH DRUHOV  
 PLOCHY A POZEMKY ZMIEN A DOPLNKOV č.7

 KOMUNIKÁCIE OBSLUŽNÉ

 ZASTÁVKA HROMADNEJ DOPRAVY  
 IZOCHRÓNA PEŠEJ DOSTUPNOSTI  
 HLUKOVÉ PÁSMA 50 dB (A) a 60 dB (A)

 REGULATÍVY ÚZEMNÉHO ROZVOJA  
 VEREJNOPROSPEŠNÉ STAVBY  
 OZNAČENIE ZMENY

 CYKLOTRASA  
 HLAVNÉ PEŠIE CHODNÍKY,  
 PARKOVACIE PLOCHY  
 HRANICA RIEŠENÉHO ÚZEMIA




### VODNÉ HOSPODÁRSTVO (výkres č.5)



stav návrh výhľad

 OCHRANNÉ PÁSMA VŠETKÝCH DRUHOV

 VODOVOD

 KANALIZÁCIA

 REGULATÍVY ÚZEMNÉHO ROZVOJA  
 VEREJNOPROSPEŠNÉ STAVBY  
 OZNAČENIE ZMENY

 HRANICA RIEŠENÉHO ÚZEMIA  
 PLOCHY A POZEMKY ZMIEN A DOPLNKOV č.7





### ENERGETIKA(výkres č.6)




stav návrh výhľad

 OCHRANNÉ A BEZPEČNOSTNÉ PÁSMA VŠETKÝCH DRUHOV

 22 kV VN VZDUŠNÉ VEDENIE



 VN KÁBLOVÉ VEDENIE

 TRAFOSTANICA  
 REGULATÍVY ÚZEMNÉHO ROZVOJA  
 VEREJNOPROSPEŠNÉ STAVBY  
 OZNAČENIE ZMENY

 HRANICA RIEŠENÉHO ÚZEMIA  
 PLOCHY A POZEMKY ZMIEN A DOPLNKOV č.7  
 VN VZDUŠNÉ VEDENIE - NA ZRUŠENIE

## ZÁSOBOVANIE PLYNOM A TEPLOM (výkres č.6)




stav návrh výhľad





 OCHRANNÉ A BEZPEČNOSTNÉ PÁSMA VŠETKÝCH DRUHOV  
 PLOCHY A POZEMKY ZMIEN A DOPLNKOV č.7

 RS PLYNU VTL/STL

 VTL PLYNOVOD

 STL PLYNOVOD

 REGULATÍVY ÚZEMNÉHO ROZVOJA  
 VEREJNOPROSPEŠNÉ STAVBY  
 OZNAČENIE ZMENY

 HRANICA RIEŠENÉHO ÚZEMIA  
 JAV NA ZRUŠENIE (EXISTUJÚCI ZDROJ TEPLA)  
 CENTRÁLNY ZDROJ TEPLA (CZT)  
 NAPOJENIE NA CENTRÁLNY ZDROJ TEPLA



SPRACOVATEĽ	Ing.arch. Eleonóra Hejzlarová, autorizovaný architekt SKA, 1629 AA		
OBSTARÁVATEĽ	Mesto Žarnovica		
<b>ÚZEMNÝ PLÁN SÍDELNÉHO ÚTVARU ŽARNOVICA</b> <i>Zmeny a doplnky číslo 7</i>		Číslo výkresu	Číslo paré
<b>LEGENDA</b>			
HL.RIEŠITEĽ	Ing.arch. Eleonóra Hejzlarová	Dátum 01/2019	Mierka

NÁVRH

## LEGENDA ZMIEN A DOPLNKOV č.7

### ŠIRŠIE VZŤAHY (výkres č.1)

stav	návrh	výhľad	
			HRANICA KATASTRÁLNEHO ÚZEMIA
			HRANICA CHKO ŠTIAVNICKÉ VRCHY
			BIOKORIDOR NADREGIONÁLNEHO VÝZNAMU
			BIOKORIDOR REGIONÁLNEHO VÝZNAMU
			PLOCHY LESOV
			VODNÉ TOKY A PLOCHY
			PHO I A II STUPŇA
			OKRESNÉ MESTO
			KRAJINNO REKREAČNÝ PRIESTOR
			KOMUNIKÁCIE RÝCHLOSTNÉ
			KOMUNIKÁCIE ZBERNÉ
			KOMUNIKÁCIE OBSLUŽNÉ
			ČERPAČIA STANICA POHONNÝCH HMOT
			ŽELEZNICA
			ZASTÁVKY SD
			SKUPINOVÝ VODOVOD
			VODOVOD
			VODOJEMY
			VODNÝ ZDROJ
			ÚPRAVOVŇA VODY
			ČERPAČIA STANICA
			ČISTIAREŇ ODPADOVÝCH VOD
			400 kV VZDUŠNÉ VEDENIE
			110 kV VZDUŠNÉ VEDENIE
			VTL PLYNOVOD
			REGULAČNÁ STANICA PLYNU RS VTL/STL
			LOŽISKO STAVEBNÉHO KAMEŇA
			HRANICA PRIESKUMNÉHO ÚZEMIA
			ÚZEMIE GEOTERMÁLNEJ ENERGIE
			REGULATÍVY ÚZEMNÉHO ROZVOJA
			VEREJNOPROSPEŠNÉ STAVBY
			ÚZEMIE RIEŠENÉ V RÁMCI ZaD č.7
			OCHRANNÉ PÁSMA JE MOCHOVCE (30 km)
			PRAVDEPODOBNÁ ENVIRONMENTÁLNA ZÁŤAŽ

### KOMPLEXNÝ URBANISTICKÝ NÁVRH (výkres č. 2)

stav	návrh	výhľad	
			HRANICA KATASTRÁLNEHO ÚZEMIA
			HRANICA ZASTAVANÉHO ÚZEMIA K 1.1.1990
			OCHRANNÉ PÁSMA VŠETKÝCH DRUHOV/ŠETKÝCH DRUHOV
			PLOCHY A POZEMKY RODINNÝCH DOMOV
			PLOCHY A POZEMKY BYTOVÝCH DOMOV/OMOV
			PLOCHY OBČIANSKEJ VYBAVENOSTI/OSTI
			PLOCHY REKREAČIE A CR
			PLOCHY ŠPORTU
			PLOCHY TECHNICKEJ VYBAVENOSTI A ZARIADENÍ TECHNICKEJ VYBAVENOSTI
			FLUNKČNE ZMIEŠANÉ PLOCHY
			PLOCHY VEREJNEJ ZELENENI
			VODNÉ TOKY
			ÚZEMIE GEOLOGICKY NAJVHODNEJŠIE PRE VÝSTAVBU
			ÚZEMIE PODMIENEČNE VHODNÉ PRE VÝSTAVBU
			ÚZEMIE NEVHODNÉ PRE VÝSTAVBU
			REGULATÍVY ÚZEMNÉHO ROZVOJA/OJA
			VEREJNOPROSPEŠNÉ STAVBY/VBY
			OZNAČENIE ZMENY/Y
			OZNAČENIE DOPLNKU
			HRANICA RIEŠENÉHO ÚZEMIA
			HRANICA REGULOVANEJ PLOCHY
			PLOCHY TECHNICKÉHO VYBAVENIA ÚZEMIA
			PLOCHY DOPRAVNÉHO VYBAVENIA

### NÁVRH DOPRAVY (výkres č.3), 3b/

stav	návrh	výhľad	
			HRANICA KATASTRÁLNEHO ÚZEMIA
			HRANICA ZASTAVANÉHO ÚZEMIA K 1.1.1990
			OCHRANNÉ PÁSMA VŠETKÝCH DRUHOV/ŠETKÝCH DRUHOV
			PLOCHY A POZEMKY ZMIEN A DOPLNKOV č.7/KOV
			KOMUNIKÁCIE RÝCHLOSTNÉ
			KOMUNIKÁCIE ZBERNÉ B1,B2
			KOMUNIKÁCIE OBSLUŽNÉ
			ŽELEZNICA
			ZASTÁVKY SD
			ZASTÁVKA HROMADNEJ DOPRAVY
			IZOCHRÓNA PEŠEJ DOSTUPNOSTI ZASTÁVKAM SAD
			HLUKOVÉ PÁSMA 50 dB (A) a 60 dB (A) /
			ČERPAČIA STANICA POHONNÝCH HMOT
			REGULATÍVY ÚZEMNÉHO ROZVOJA/OJA
			VEREJNOPROSPEŠNÉ STAVBY/VBY
			OZNAČENIE ZMENY/Y
			OZNAČENIE DOPLNKU
			CYKLOTRASA
			HLAVNÉ PEŠIE CHODNIKY,
			PARKOVACIE PLOCHY
			HRANICA RIEŠENÉHO ÚZEMIA

### VODNÉ HOSPODÁRSTVO (výkres č.5), 3b/

stav	návrh	výhľad	
			HRANICA KATASTRÁLNEHO ÚZEMIA
			HRANICA ZASTAVANÉHO ÚZEMIA K 1.1.1990
			OCHRANNÉ PÁSMA VŠETKÝCH DRUHOV/ŠETKÝCH DRUHOV
			SKUPINOVÝ VODOVOD
			VODOVOD
			VODOJEM
			KANALIZÁCIA A
			PREMYSELNÁ KANALIZÁCIA
			ČISTIAREŇ ODPADOVÝCH VOD
			REGULATÍVY ÚZEMNÉHO ROZVOJA/OJA
			VEREJNOPROSPEŠNÉ STAVBY/VBY
			OZNAČENIE ZMENY/Y
			OZNAČENIE DOPLNKU
			PHO I A II STUPŇA
			HRANICA RIEŠENÉHO ÚZEMIA
			PLOCHY A POZEMKY ZMIEN A DOPLNKOV č.7

### ENERGETIKA (výkres č.6) /v.č.5,5a,3b/

stav	návrh	výhľad	
			HRANICA KATASTRÁLNEHO ÚZEMIA
			HRANICA ZASTAVANÉHO ÚZEMIA K 1.1.1990
			OCHRANNÉ A BEZPEČNOSTNÉ PÁSMA VŠETKÝCH DRUHOV/OV
			110 kV VZDUŠNÉ VEDENIE DVOJLINKA
			22 kV VZDUŠNÉ VEDENIE
			22 kV VZDUŠNÉ VEDENIE DVOJLINKA
			22 kV VZDUŠNÉ VEDENIE TROJLINKA
			VN KÁBLOVÉ VEDENIE VEDENIE
			STOŽIAROVÁ TRANSFORMÁTOROVÁ STANICA 22/0,4 kV
			TRAFOSTANICA TRANSFORMÁTOROVÁ STANICA 22/0,4 kV
			REGULATÍVY ÚZEMNÉHO ROZVOJA/OJA
			VEREJNOPROSPEŠNÉ STAVBY/VBY
			OZNAČENIE ZMENY/Y
			OZNAČENIE DOPLNKU
			HRANICA RIEŠENÉHO ÚZEMIA
			PLOCHY A POZEMKY ZMIEN A DOPLNKOV č.7
			VN VZDUŠNÉ VEDENIE - NA ZRUŠENIE

### ZÁSOBOVANIE PLYNOM A TEPLOM (výkres č.6) 5a/

stav	návrh	výhľad	
			HRANICA KATASTRÁLNEHO ÚZEMIA
			HRANICA ZASTAVANÉHO ÚZEMIA K 1.1.1990
			OCHRANNÉ A BEZPEČNOSTNÉ PÁSMA VŠETKÝCH DRUHOV/OV
			PLOCHY A POZEMKY ZMIEN A DOPLNKOV č.7/KOV
			RS PLYNU VTL/STL
			VTL PLYNOVOD/D
			STL PLYNOVOD/D
			MOŽNOSŤ NAPOJENIA NA STL PLYNOVOD
			REGULATÍVY ÚZEMNÉHO ROZVOJA/OJA
			VEREJNOPROSPEŠNÉ STAVBY/VBY
			OZNAČENIE ZMENY/Y
			OZNAČENIE DOPLNKU
			HRANICA RIEŠENÉHO ÚZEMIA
			JAV NA ZRUŠENIE (EXISTUJÚCI ZDROJ TEPLA)
			CENTRÁLNY ZDROJ TEPLA (CZT)
			NAPOJENIE NA CENTRÁLNY ZDROJ TEPLA

### TELEKOMUNIKÁCIE /v.č.7,7a,3b/

stav	návrh	výhľad	
			HRANICA KATASTRÁLNEHO ÚZEMIA
			HRANICA ZASTAVANÉHO ÚZEMIA K 1.1.1990
			HRANICA OCHRANNÝCH PÁSEM VŠETKÝCH DRUHOV
			PLOCHY A POZEMKY ZMIEN A DOPLNKOV
			DIAĽKOVÉ KÁBLE SPOJOV
			ATÚ
			REGULATÍVY ÚZEMNÉHO ROZVOJA
			VEREJNOPROSPEŠNÉ STAVBY
			OZNAČENIE ZMENY
			OZNAČENIE DOPLNKU

### ŽIVOTNÉ PROSTREDIE /v.č.8,8a,4b,2c/

stav	návrh	výhľad	
			HRANICA KATASTRÁLNEHO ÚZEMIA
			HRANICA ZASTAVANÉHO ÚZEMIA K 1.1.1990
			HRANICA OCHRANNÝCH PÁSEM VŠETKÝCH DRUHOV
			BIOKORIDOR NADREGIONÁLNEHO VÝZNAMU
			BIOKORIDOR REGIONÁLNEHO VÝZNAMU
			PLOCHY LESOV
			VODNÉ TOKY
			PLOCHY A POZEMKY ZMIEN A DOPLNKOV
			REGULATÍVY ÚZEMNÉHO ROZVOJA
			VEREJNOPROSPEŠNÉ STAVBY
			OZNAČENIE ZMENY
			OZNAČENIE DOPLNKU



### OCHRANA POŤ

stav	návrh	výhľad	
			HRANICA KATASTRÁLNEHO ÚZEMIA

SPRACOVANÉ NA PODKLADE ÚPN SÚ ŽARNOVICA V PLATNOM ZNENÍ K 1.1.1990

SPRACOVATEĽ	Ing.arch. Eleonóra Hejzlarová, autorizovaný architekt SKA, 1629 AA		
OBSTARÁVATEĽ	Mesto Žarnovica		
<b>ÚZEMNÝ PLÁN SÍDELNÉHO ÚTVARU ŽARNOVICA</b> <i>Zmeny a doplnky číslo 7</i>		Číslo výkresu	Číslo paré
<b>LEGENDA</b>			
HL.RIEŠITEĽ	Ing.arch. Eleonóra Hejzlarová	Dátum 01/2019	Mierka

NÁVRH